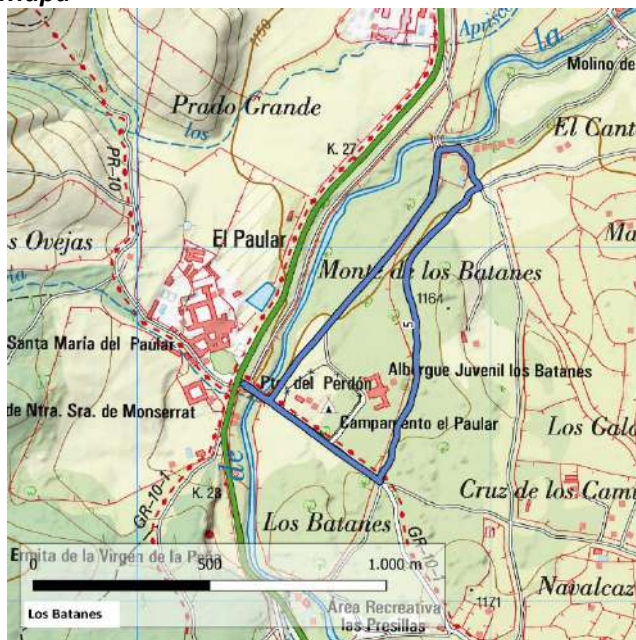


## Descripción general

Historia y naturaleza unidas en un lugar cuyas peculiares características han permitido que especies de otras latitudes puedan crecer y desarrollarse en un clima aparentemente mediterráneo.

<b>Nombre del sendero</b>	Los Batanes		
<b>Entorno natural</b>	Parque Nacional de la Sierra de Guadarrama		
<b>Municipio</b>	Rascafría		
<b>Centro de Visitantes</b>	C.V. Valle de El Paular	<b>Track</b>	Ruta 37_Los Batanes
<b>Cota máxima</b>	1.159 m	<b>Longitud del recorrido</b>	2.562 m
<b>Cota mínima</b>	1.138 m	<b>Tiempo medio</b>	40 min
<b>Pendiente máxima subida</b>	25,70%	<b>Punto Inicio</b>	Centro de visitantes Valle de El Paular
<b>Pendiente máxima bajada</b>	-21,80%	<b>Punto final</b>	Centro de visitantes Valle de El Paular
<b>Pendiente media subida</b>	5,30%	<b>Entorno</b>	Pie de monte y valle
<b>Pendiente media bajada</b>	-4,50%	<b>Material autoguiado</b>	
<b>Tipo de recorrido</b>	Circular	<b>Recursos</b>	
<b>Señalización</b>		<b>Dificultad</b>	Fácil

## Mapa



## Recorrido

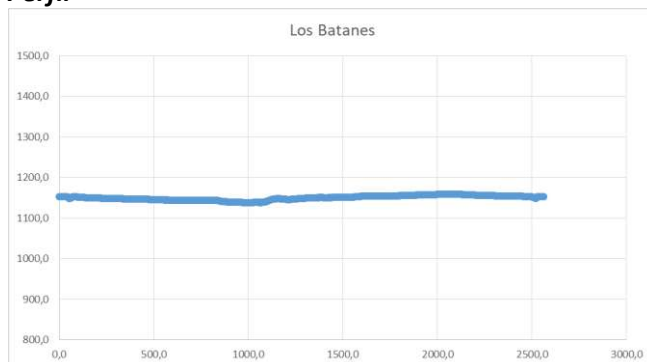
Se abandona el Centro de Visitantes hacia la derecha para atravesar el Puente del Perdón y a mano izquierda se cruza un portón de metal. Antes de entrar en la chopera, a la derecha, se encuentra la Fuente del Botijo. Avanzando un poco más, a la izquierda hay dos piedras grandes que señalizan el acceso al Bosque de Finlandia. Cruzando un puente con traviesas de madera pintadas de rojo, a la derecha se encuentran las ruinas del entramado hidráulico del molino de papel de los Cartujos. Continuando el sendero más adelante, a la derecha se pueden ver las canalizaciones y estanques del molino.

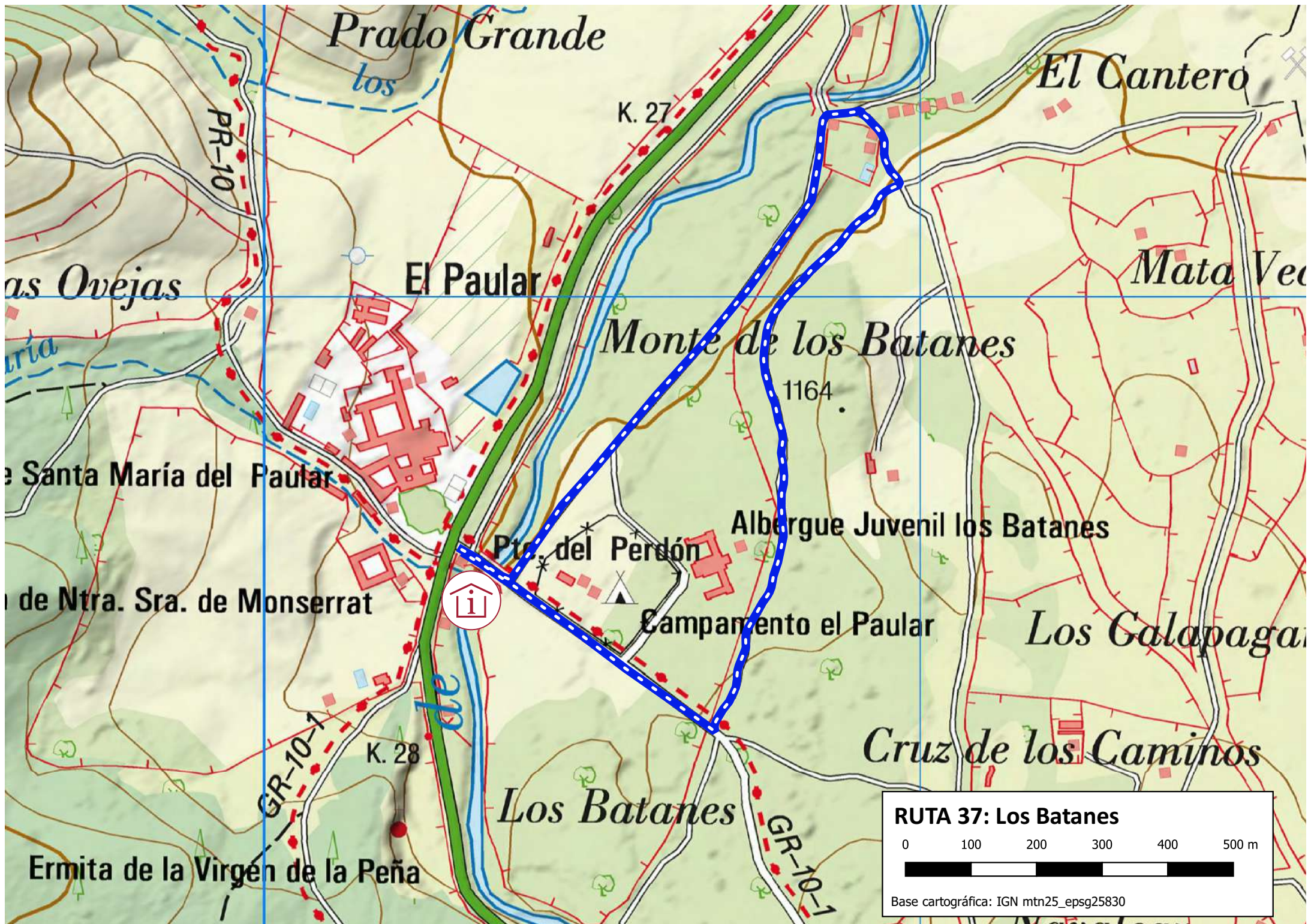
Al llegar a una barrera, a la derecha se ve la valla y el solar del antiguo colegio San Benito y enfrente, la última balsa perteneciente al molino, encontrada en 2019.

Rodeando la valla en sentido horario hasta llegar a un cambio de rasante, se continúa bordeando el antiguo colegio, dejando siempre un muro de piedra a nuestra derecha y pasando un robledal. Casi al final del camino y siempre a la derecha, se encuentra la parte trasera del Albergue Juvenil de los Batanes.

Al final de nuestra pista, hay un cruce; a la derecha volveremos al Puente del Perdón, pasando por la entrada del albergue y por el antiguo campamento San Fernando.

## Perfil





**RUTA 37: Los Batanes**

0 100 200 300 400 500 m

Base cartográfica: IGN mtn25\_epsg25830