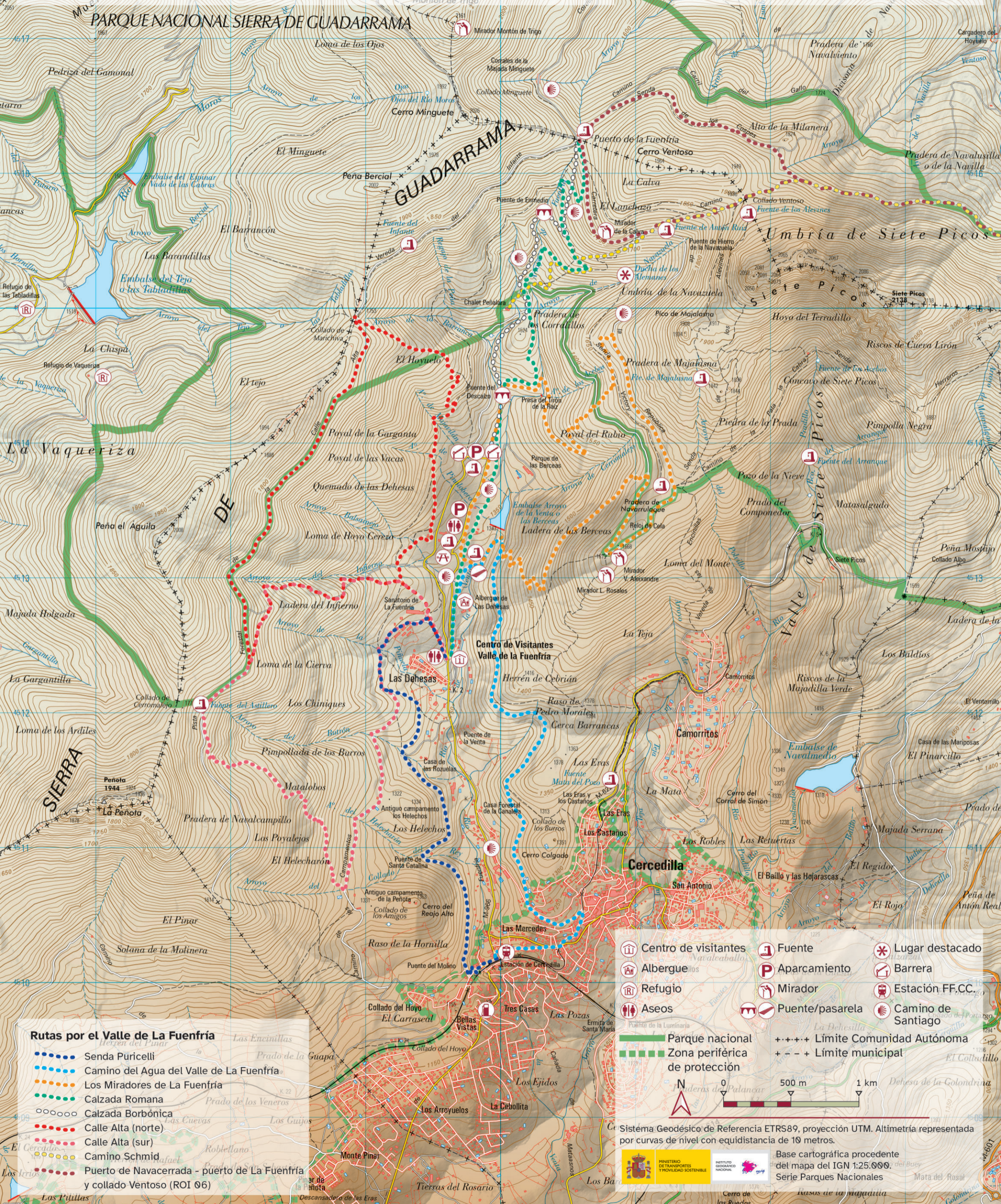


# VALLE DE LA FUENFRÍA

SIERRA DE GUADARRAMA  
PARQUE NACIONAL



- ### Rutas por el Valle de La Fuenfría
- Senda Puricelli
  - Camino del Agua del Valle de La Fuenfría
  - Los Miradores de La Fuenfría
  - Calzada Romana
  - Calzada Borbónica
  - Calle Alta (norte)
  - Calle Alta (sur)
  - Camino Schmid
  - Puerto de Navacerrada - puerto de La Fuenfría y collado Ventoso (ROI 06)

- |  |                      |  |                 |  |                    |
|--|----------------------|--|-----------------|--|--------------------|
|  | Centro de visitantes |  | Fuente          |  | Lugar destacado    |
|  | Albergue             |  | Aparcamiento    |  | Barrera            |
|  | Refugio              |  | Mirador         |  | Estación FF.CC.    |
|  | Aseos                |  | Puente/pasarela |  | Camino de Santiago |

- Parque nacional
- Zona periférica de protección
- - - - Limite Comunidad Autónoma
- - - - Limite municipal

0 500 m 1 km

Systema Geodésico de Referencia ETRS89, proyección UTM. Altimetría representada por curvas de nivel con equidistancia de 10 metros.

Base cartográfica procedente del mapa del IGN 1:25.000. Serie Parques Nacionales





El Valle de La Fuenfría, encajonado entre Siete Picos, el Puerto de La Fuenfría, Peña Águila y La Peñota, es uno de los lugares más emblemáticos de la Sierra de Guadarrama. Sus bosques de pino silvestre, se enriquecen con rebollos, tejos, acebos y otras muchas especies vegetales que acogen a una gran variedad de fauna silvestre: jabalíes, corzos, picos picapinos, etc.

Pero este valle no destaca solo por sus valores naturales. Las Calzadas Romana y Borbónica, el Hospital de la Fuenfría, la Carretera de la República, los Miradores de los Poetas, etc. son algunos ejemplos del enorme patrimonio histórico y cultural que aquí se atesora, y nos hablan de la estrecha vinculación que, desde hace siglos, ha mantenido el ser humano con la naturaleza en la Sierra de Guadarrama. Paisajes y sentimientos que han sido plasmados por pintores y escritores en innumerables obras de arte.

En invierno, debido a las condiciones ambientales, las rutas a las zonas altas pueden no ser recomendables.

No te salgas de los caminos autorizados

Las bicicletas solo pueden circular por pistas forestales

Las mascotas deben ir sujetas

No está permitido volar drones

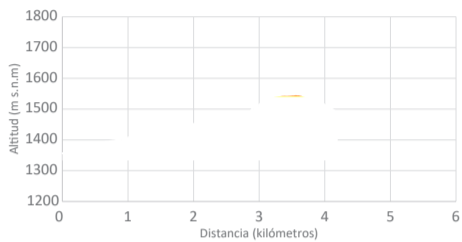
No acampes

Evitemos que la basura cubra estos montes

Evita molestar a la fauna o dañar la flora

No está permitido hacer fuego

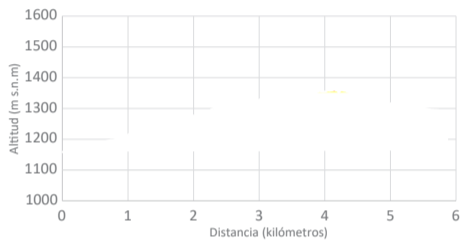
### Senda Puricelli



Travesía  
Senderista principiante  
4,2 km  
1:10 h  
219 m  
89 m

Travesía que empieza en la estación de tren de Cercedilla y termina en el Centro de Visitantes Valle de La Fuenfría. El trazado, marcado con círculos azul oscuro, coincide en parte con la inconclusa carretera de la República, conocida también por el nombre de la empresa encargada de su construcción: Puricelli. El trazado, en suave ascenso, discurre en su mayoría bajo pinares de pino silvestre.

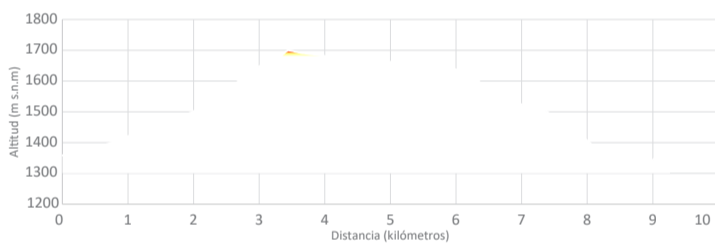
### Camino del agua



Travesía  
Senderista principiante  
5,9 km  
1:50 h  
258 m  
130 m

Travesía que empieza en la estación de tren de Cercedilla y termina en el Centro de Visitantes Valle de La Fuenfría. Marcada con círculos azul claro, antiguamente esta ruta era conocida como el Camino de las Canteras, y pasó a denominarse Camino del Agua por seguir el trazado de la canalización de agua que va desde el embalse de las Berceas hasta los depósitos de Cercedilla.

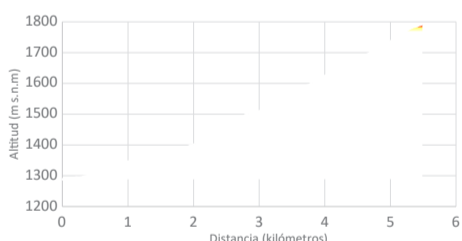
### Los Miradores de La Fuenfría



Circular  
Senderista avanzado  
9,3 km  
3:10 h  
418 m  
418 m

Recorrido circular marcado con círculos naranjas, que empieza y termina en el aparcamiento de Majavilán de Las Dehesas de Cercedilla. Como principal atractivo destacan los miradores de los escritores Luis Rosales y Vicente Aleixandre, desde los que se tiene una espectacular panorámica de Siete Picos.

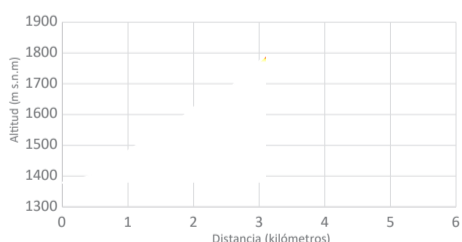
### Calzada Romana



Travesía  
Senderista avanzado  
5,5 km  
2:50 h  
528 m  
24 m

Travesía que empieza en el Centro de Visitantes Valle de La Fuenfría y termina en el Puerto de La Fuenfría. Esta ruta, marcada con círculos verdes, recorre un tramo de la Calzada Romana, que unía Titulcia con Segovia. Parte de esta ruta transcurre por lanchas de piedra, por lo que hay que extremar la precaución.

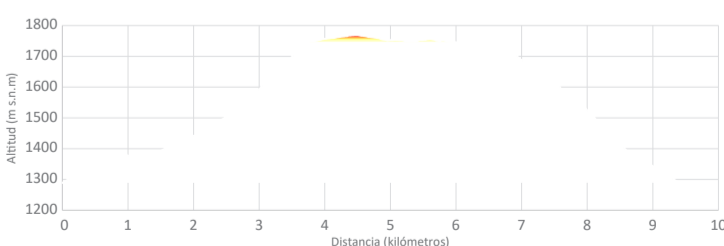
### Calzada Borbónica



Travesía  
Senderista avanzado  
3,1 km  
1:25 h  
413 m  
2 m

Travesía marcada con círculos blancos que empieza en el aparcamiento de Majavilán y termina en el puerto de La Fuenfría. Esta ruta recorre un tramo de la Calzada Borbónica, construida durante el reinado de Felipe V para acceder al Palacio Real de la Granja de San Ildefonso. Parte de esta ruta transcurre por lanchas de piedra, por lo que hay que extremar la precaución.

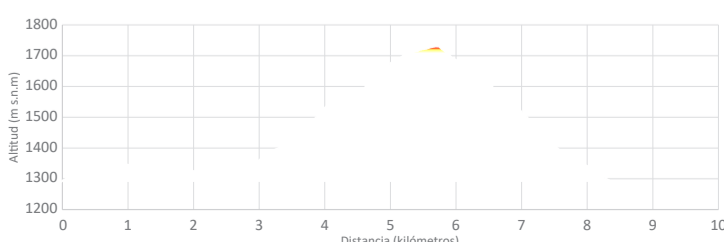
### Calle Alta (norte)



Circular  
Senderista avanzado  
9,5 km  
3:30 h  
537 m  
537 m

Senda circular marcada con círculos rojo oscuro que empieza y termina en el Centro de Visitantes Valle de La Fuenfría. El recorrido pasa junto al Hospital de La Fuenfría, coincide un tramo con el Camino Viejo de Segovia y sube hasta el collado de Marichiva.

### Calle Alta (sur)



Circular  
Senderista avanzado  
8,5 km  
3:10 h  
508 m  
508 m

Senda circular marcada con círculos rojo claro que empieza y termina en el Centro de Visitantes Valle de La Fuenfría. El recorrido pasa junto al Hospital de la Fuenfría, sube por la Ladera del Infierno, la falda de la Peñota y baja pasando junto a la zona de los antiguos campamentos.